

**Données cadastrales**

- Limite communale
- Limite de section
- Limite de section et de feuille cadastrales
- Bâtiment cadastré
- Surface en eau
- Agrandissement au 1/5 000<sup>ème</sup> et au 1/2 000<sup>ème</sup>

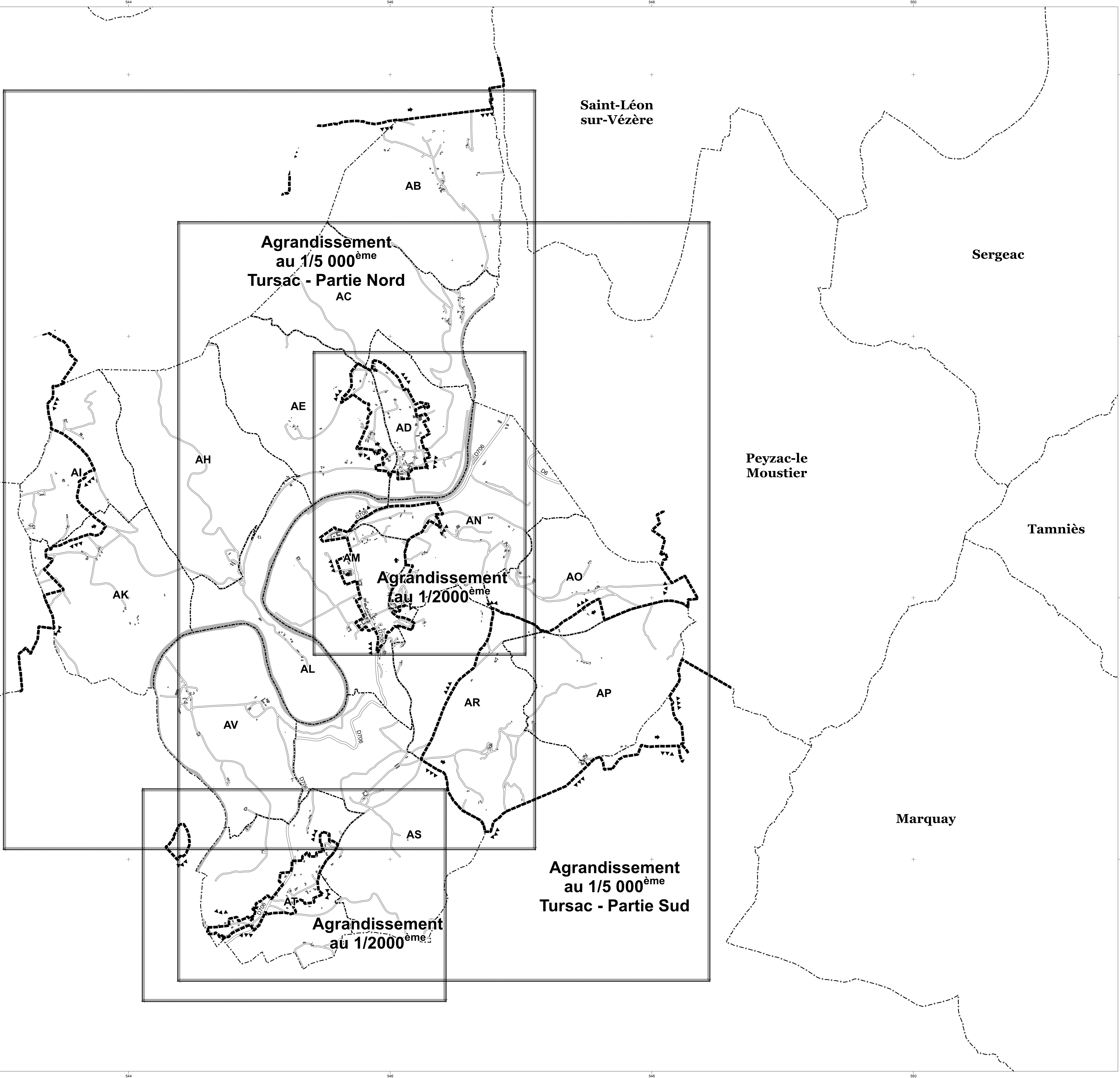
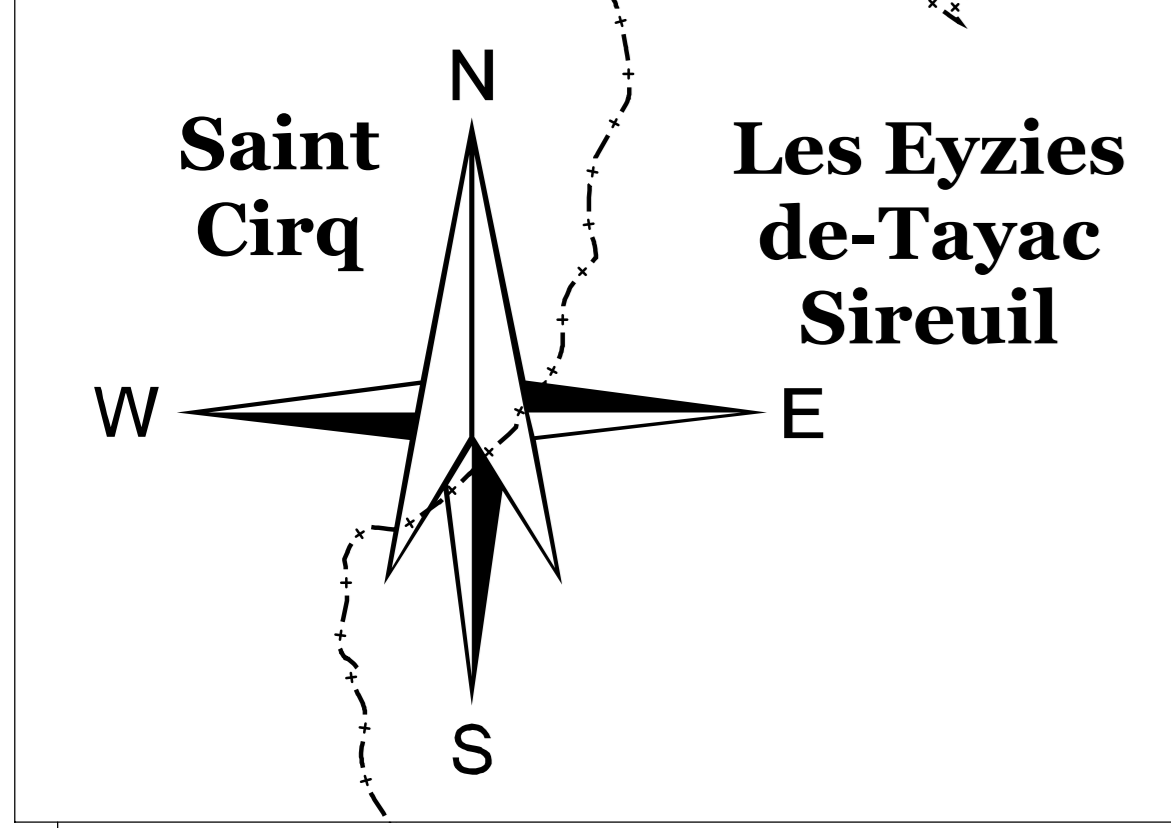
**Périmètre du site classé**

- ▲▲▲ Flèche indiquant l'intérieur du site
- Limite du site classé
- Sens de la description

Remarque : l'épaisseur du pointillé est dans le site classé

DREAL Aquitaine  
Cité administrative - Rue Jules Ferry - BP55  
33090 Bordeaux Cedex

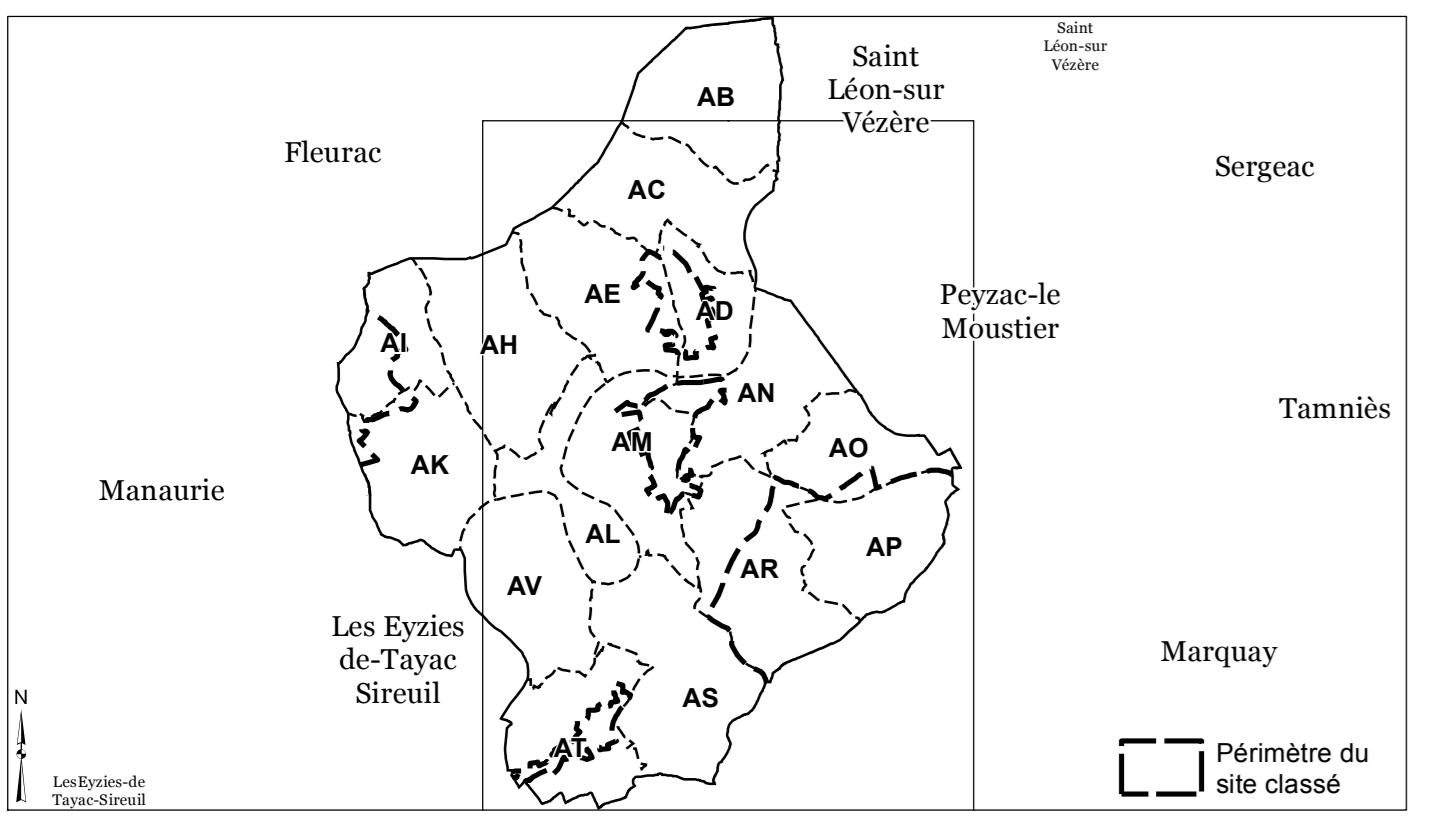
Projection : RGF93 - Lambert93  
 Carroyage : RGF93 - Lambert93 - Unité : Kilomètre  
 1:10 000<sup>ème</sup> au format A0  
 200 100 0 200 400 600  
 Mètres  
 Sources :  
 Fonds cartographique : IGN, BD TOPO® (Année 2012), BD PARCELLAIRE® (Année 2012)  
 Données : DREAL Aquitaine  
 Révisé le : 10 Décembre 2014  
 Par : Pyrénées Cartographie, DREAL Aquitaine  
 Nom du document : T4108\_vstfeuille











**Données cadastrales**

- Limite communale
- Limite de section
- Limite de section et de feuille cadastrales
- 230 --- Limite de parcelle cadastrale
- Numéro de parcelle
- Bâtiment cadastré
- Surface en eau

**Périmètre du site classé**

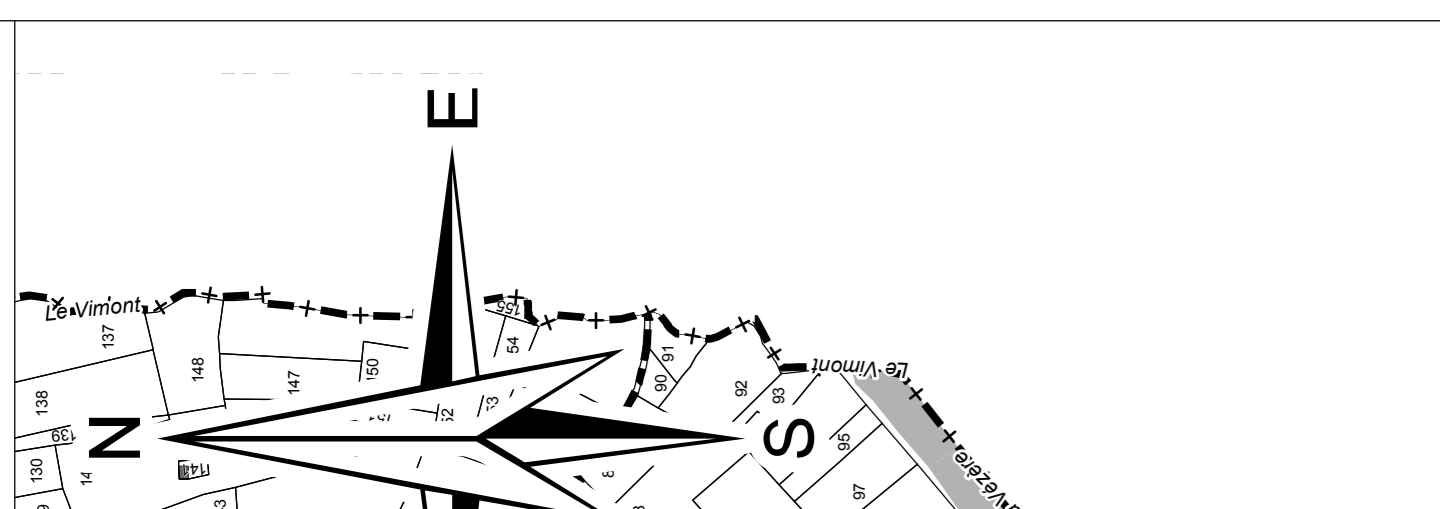
- ▲▲▲ Flèche indiquant l'intérieur du site
- Limite du site classé
- Sens de la description

Remarque : l'épaisseur du pointillé est dans le site classé

- Point de départ de la description
- 1 --- Numéro de secteur exclu

DREAL Aquitaine  
 Cité administrative - Rue Jules Ferry - BP55  
 33090 Bordeaux Cedex

Projection : RGF93 - Lambert93  
 Carroyage : RGF93 - Lambert93 - Unité : Kilomètre  
 Sources : Fond cartographique : IGN, BD TOPO® (Année 2012), BD PARCELLAIRE® (Année 2012)  
 Données : DREAL Aquitaine  
 Réalisé le : 10 Décembre 2014  
 Par : Pyrénées Cartographes, DREAL Aquitaine  
 Nom du document : CSR\_tursaculle

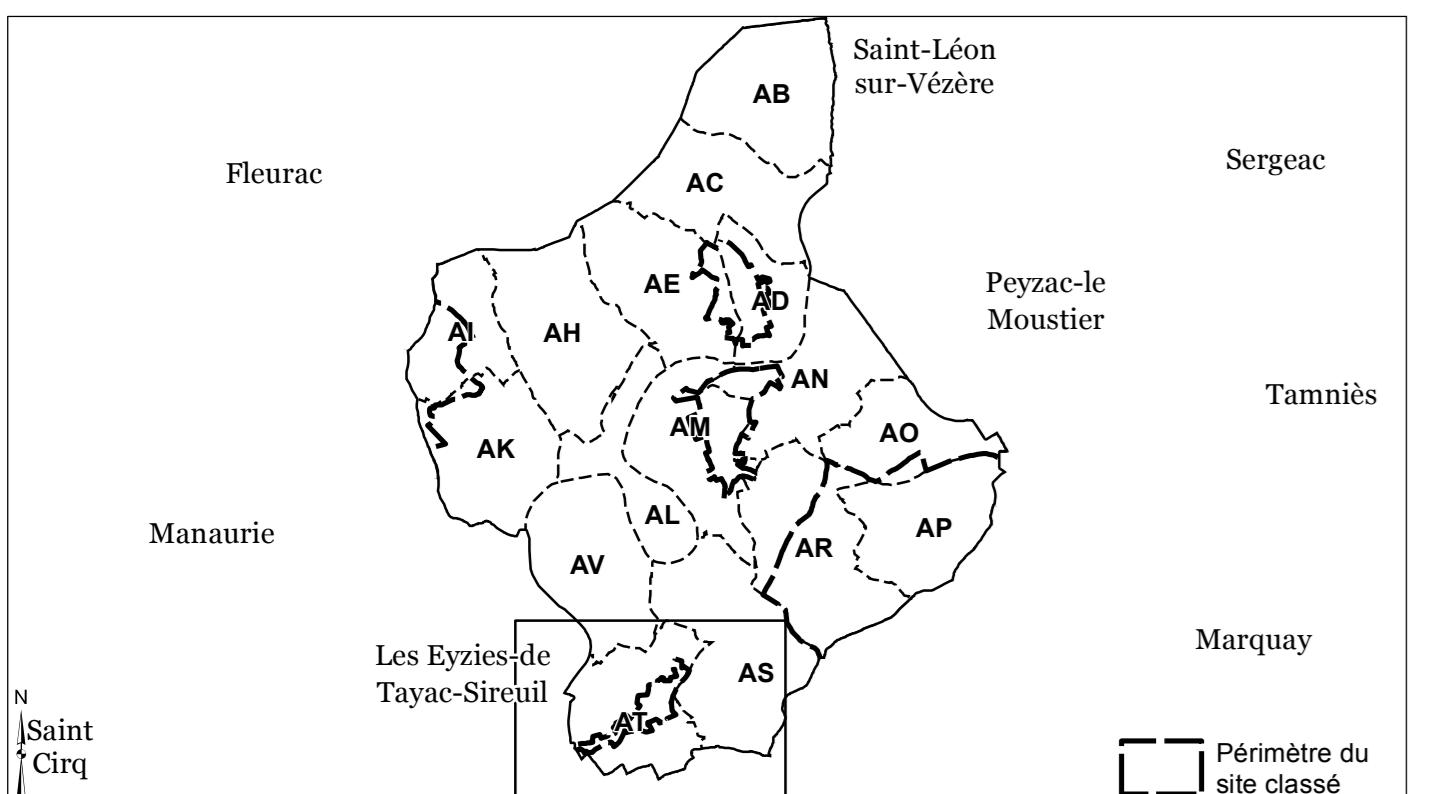


**Commune de  
Peyzac-le  
Moustier**

**Commune de  
Les Eyzies-de  
Tayac-Sireuil**

**Commune de Fleurac**





**Données cadastrales**

- Limite communale
- Limite de section
- Limite de section et de feuille cadastrales
- 230 --- Limite de parcelle cadastrale
- Numéro de parcelle
- Bâtiment cadastré
- Surface en eau

**Périmètre du site classé**

- ▲▲▲ Flèche indiquant l'intérieur du site
- Limite de site classé
- Sens de la description

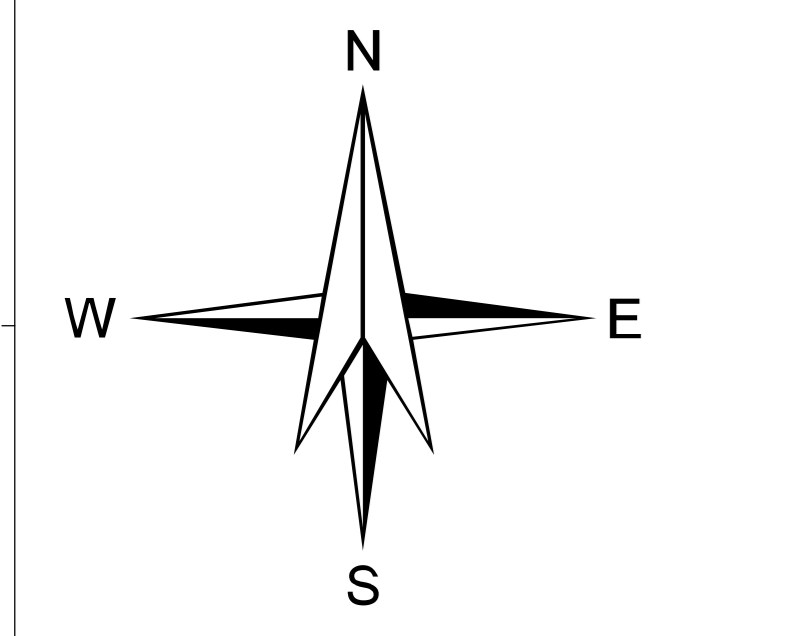
Remarque : l'épaisseur du pointillé est dans le site classé

- Point de départ de la description
- 1 --- Numéro de secteur exclu

DREAL Aquitaine  
 Cité administrative - Rue Jules Ferry - BP55  
 33090 Bordeaux Cedex


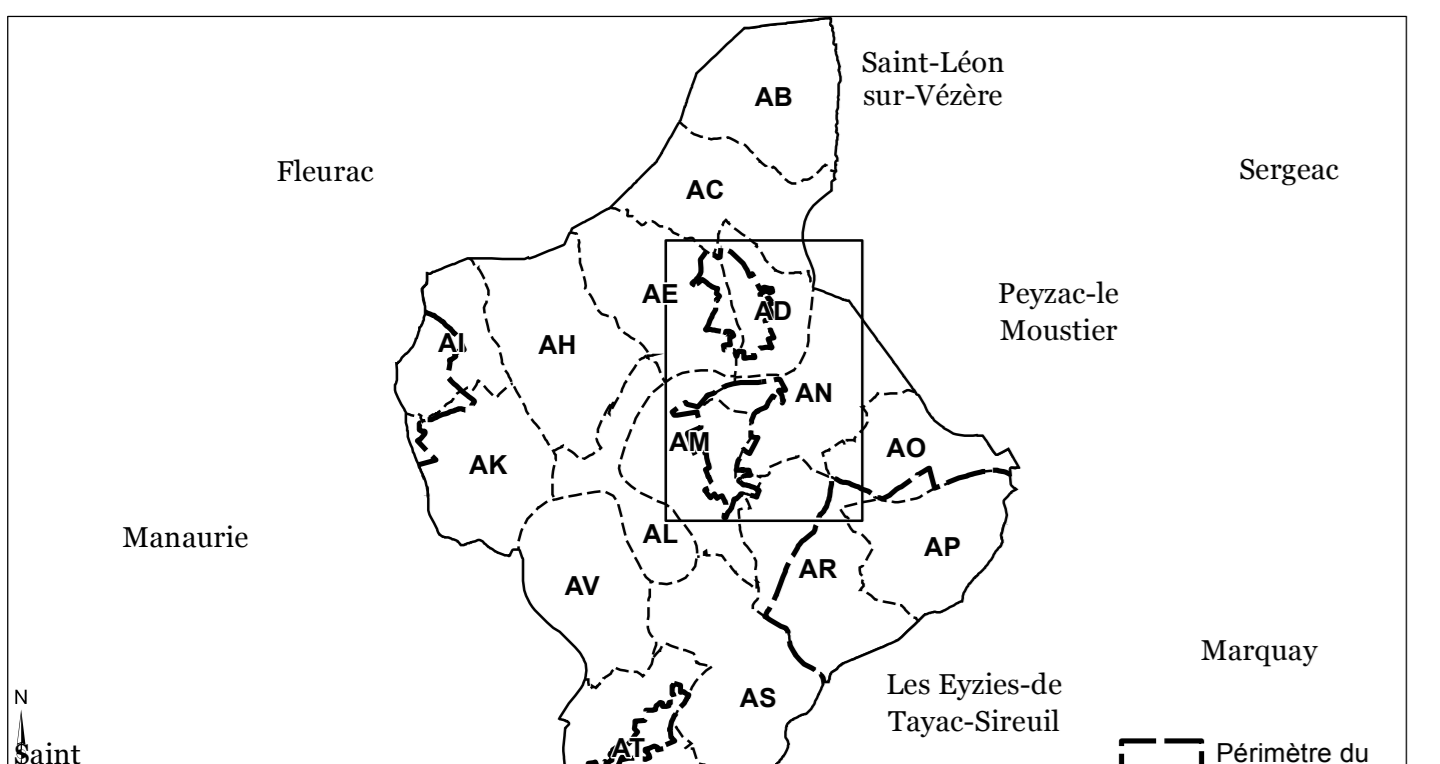
Projection : RGF93 - Lambert93  
 Carroyage : RGF93 - Lambert93 - Unité : Kilomètre  
 1 : 2 000<sup>ème</sup> au format A0  
 50 25 0 50 100  
 Mètres  
 Sources : Fond cartographique : IGN, BD TOPO® (Année 2012),  
 BD PARCELLAIRE® (Année 2012)  
 Données : DREAL Aquitaine  
 Réalisé le : 10 Décembre 2014  
 Par : Pyrénées Cartographes, DREAL Aquitaine  
 Nom du document : C2K\_sireuil

**Commune de  
Les Eyzies-de  
Tayac-Sireuil**





**Périmètre du site classé de la Vallée de la Vézère**  
 (Article L.341-1 et suivants du Code de l'Environnement)  
**Département de la Dordogne**  
 Commune de Tursac - Partie Nord  
 Plan cadastral au 1/2 000ème

**Données cadastrales**

- Limite communale
- Limite de section et de feuille cadastrales
- Limite de parcelle cadastrale
- Bâtiment cadastré
- Surface en eau

**Périmètre du site classé**

- ▲▲▲ Flèche indiquant l'intérieur du site
- Limite du site classé
- Sens de la description
- Point de départ de la description
- 1 Numéro de secteur exclu

Remarque : l'épaisseur du pointik est dans le site classé

**DREAL Aquitaine**  
 Cité administrative - Rue Jules Ferry - BP55  
 33090 Bordeaux Cedex

Projection : RGF93 - Lambert93  
 Carroyage : RGF93 - Lambert93 - Unité : Kilomètre

1 : 2 000ème au format A0

Mètres

Sources :  
 Fichiers cartographiques : IGN, BD TOPO® (Année 2012),  
 BD PARCELLAIRE® (Année 2012)  
 Données : DREAL Aquitaine  
 Nom du document : CPL\_safuille

