

Données cadastrales

- Limite communale
- Limite de section et de feuille cadastrales
- Bâtiment cadastré
- Surface en eau
- Agrandissement au 1/5 000^{ème} et au 1/2 000^{ème}

Périmètre du site inscrit

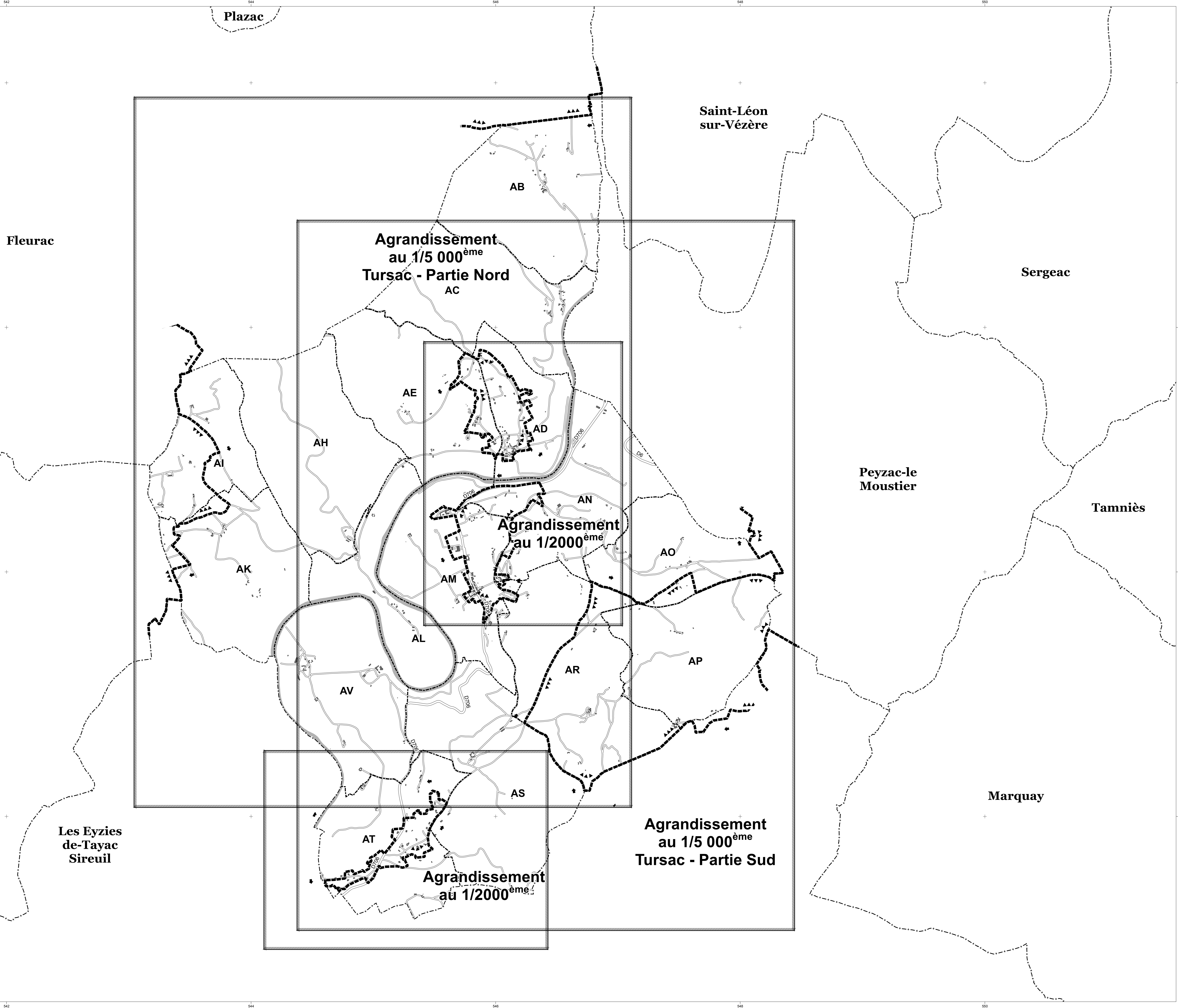
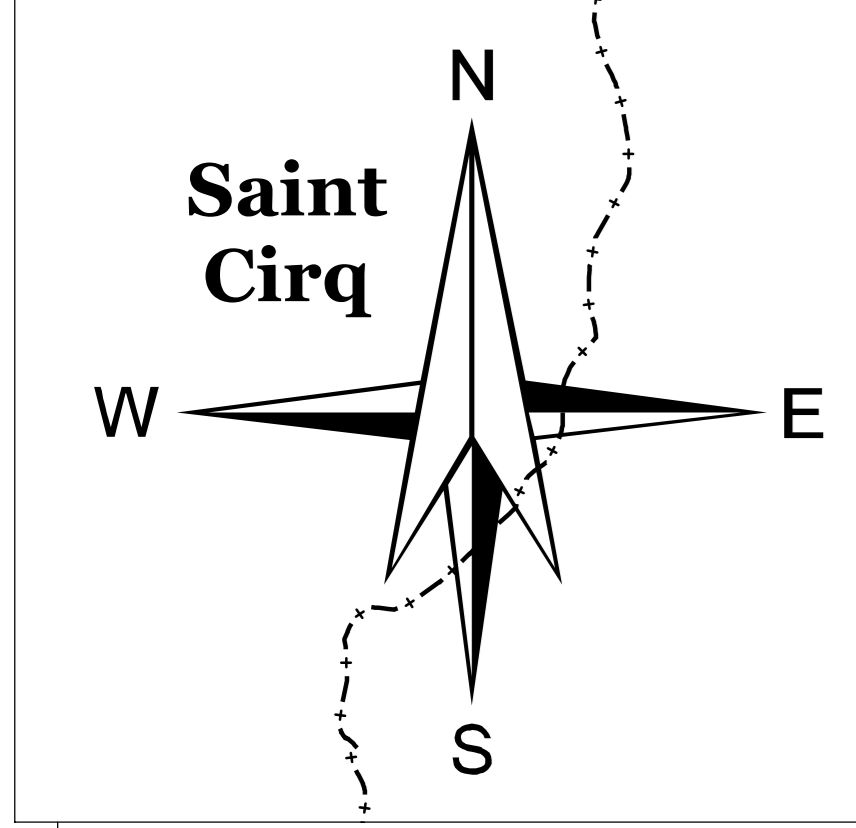
- ▲▲▲ Flèche indiquant l'intérieur du site
- Limite du site inscrit
- Sens de la description

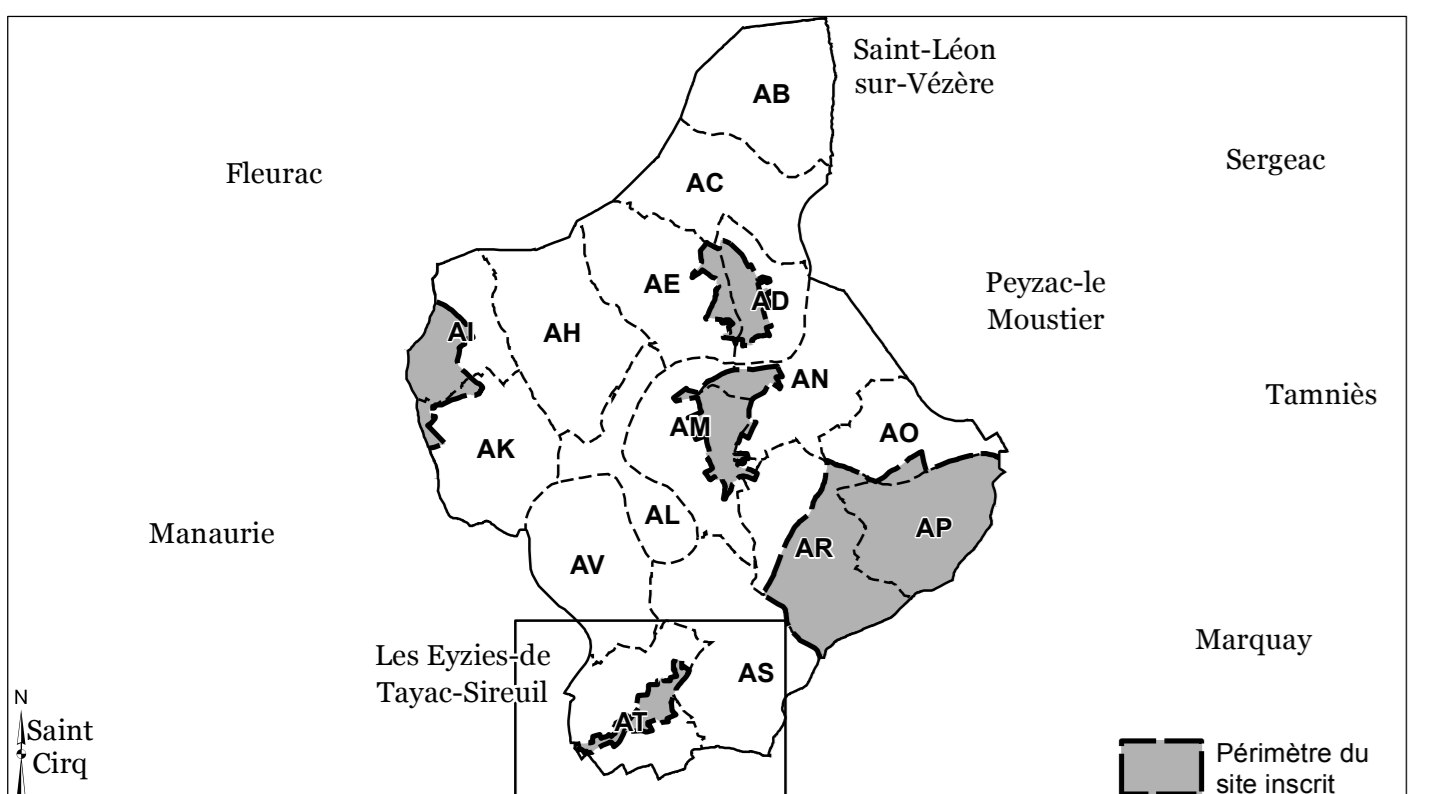

Remarque : l'épaisseur du pointillé est dans le site inscrit

DREAL Aquitaine
Cité administrative - Rue Jules Ferry - BP55
33090 Bordeaux Cedex

Projection : RGF93 - Lambert93
 Carroyage : RGF93 - Lambert93 - Unité : Kilomètre
 Sources : Fond cartographique : IGN, BD TOPO® (Année 2012), BD PARCELLAIRE® (Année 2012)
 Données : DREAL Aquitaine
 Réalisé le : 15 Janvier 2015
 Par : Pyrénées Cartographie, DREAL Aquitaine
 Nom du document : T4108_vstfeuille

1:10 000^{ème} au format A0
 200 100 0 200 400 600 Mètres





Données cadastrales

- Limite communale
- Limite de section
- Limite de section et de feuille cadastrales
- 230 --- Limite de parcelle cadastrale
- Numéro de parcelle
- Bâtiment cadastré
- Surface en eau

Périmètre du site inscrit

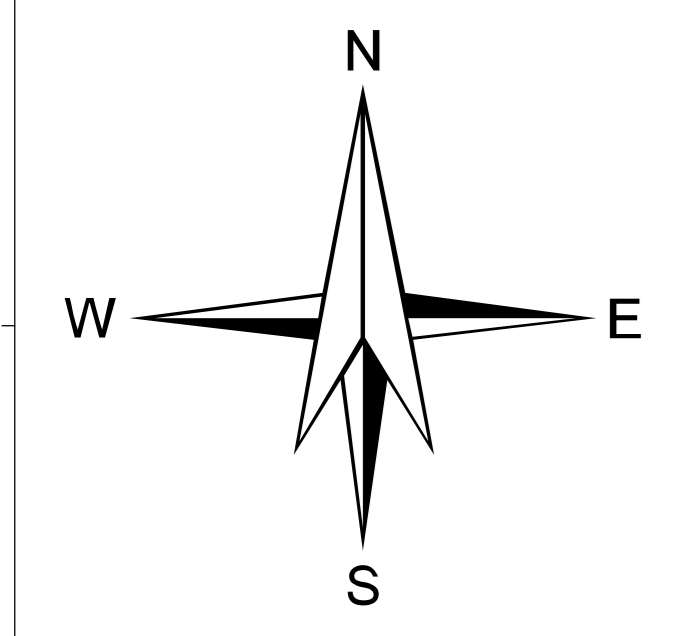
- ▲▲▲ Flèche indiquant l'intérieur du site
- Limite du site inscrit
- Sens de la description

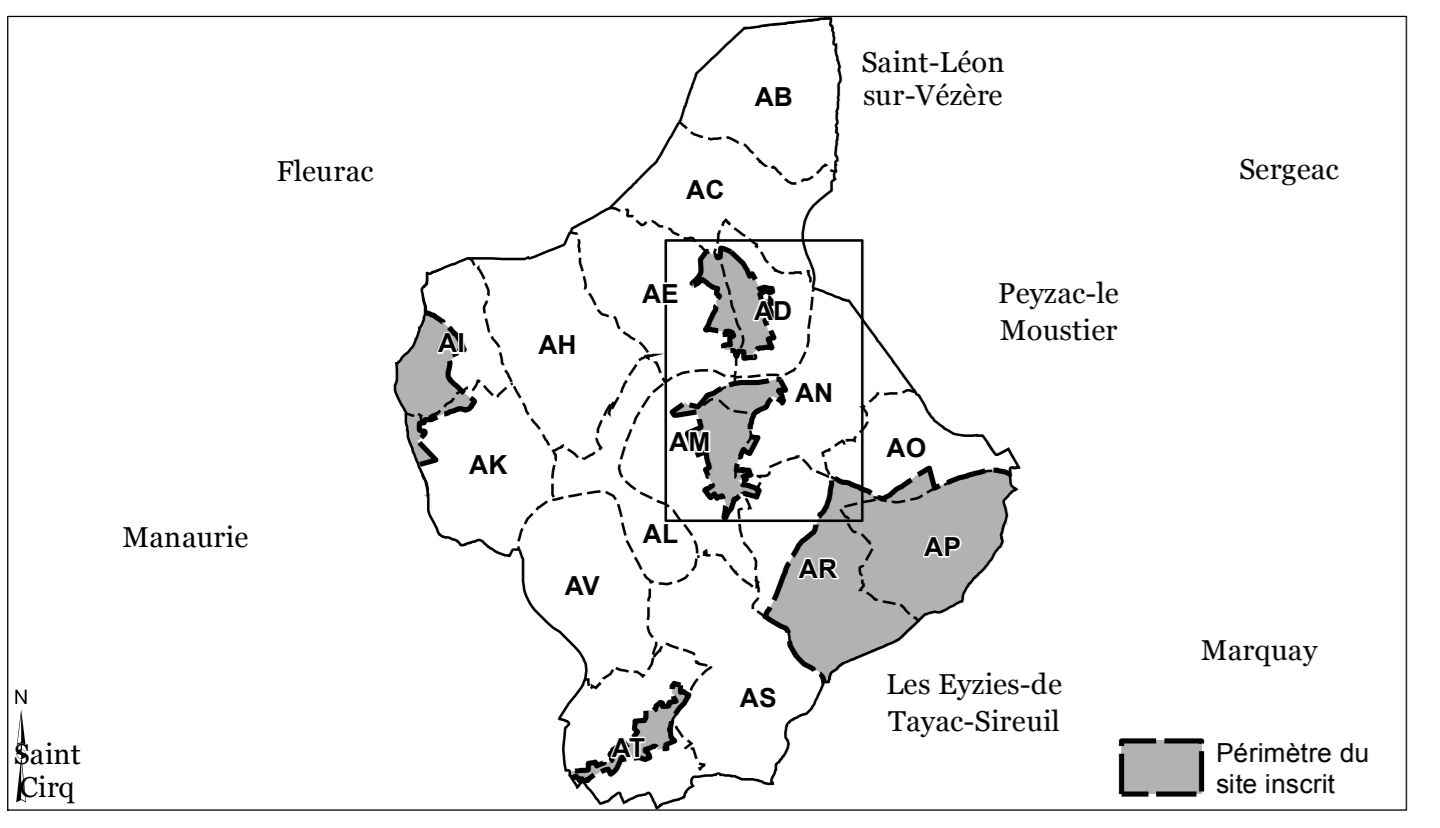
Remarque : l'épaisseur du pointillé est dans le site inscrit

- Point de départ de la description
- 1 Numéro de secteur inclu dans le site classé

DREAL Aquitaine
 Cité administrative - Rue Jules Ferry - BP55
 33090 Bordeaux Cedex

Projection : RGF93 - Lambert93
 Carroyage : RGF93 - Lambert93 - Unité : Kilomètre
 1 : 2 000^{ème} au format A0
 50 25 0 50 100
 Mètres
 Sources : Fonds cartographique : IGN, BD TOPO® (Année 2012), BD PARCELLAIRE® (Année 2012)
 Données : DREAL Aquitaine
 Réalisé le 15 Janvier 2015
 Par : Pyrénées Cartographes, DREAL Aquitaine
 Nom du document : C2K_safuille





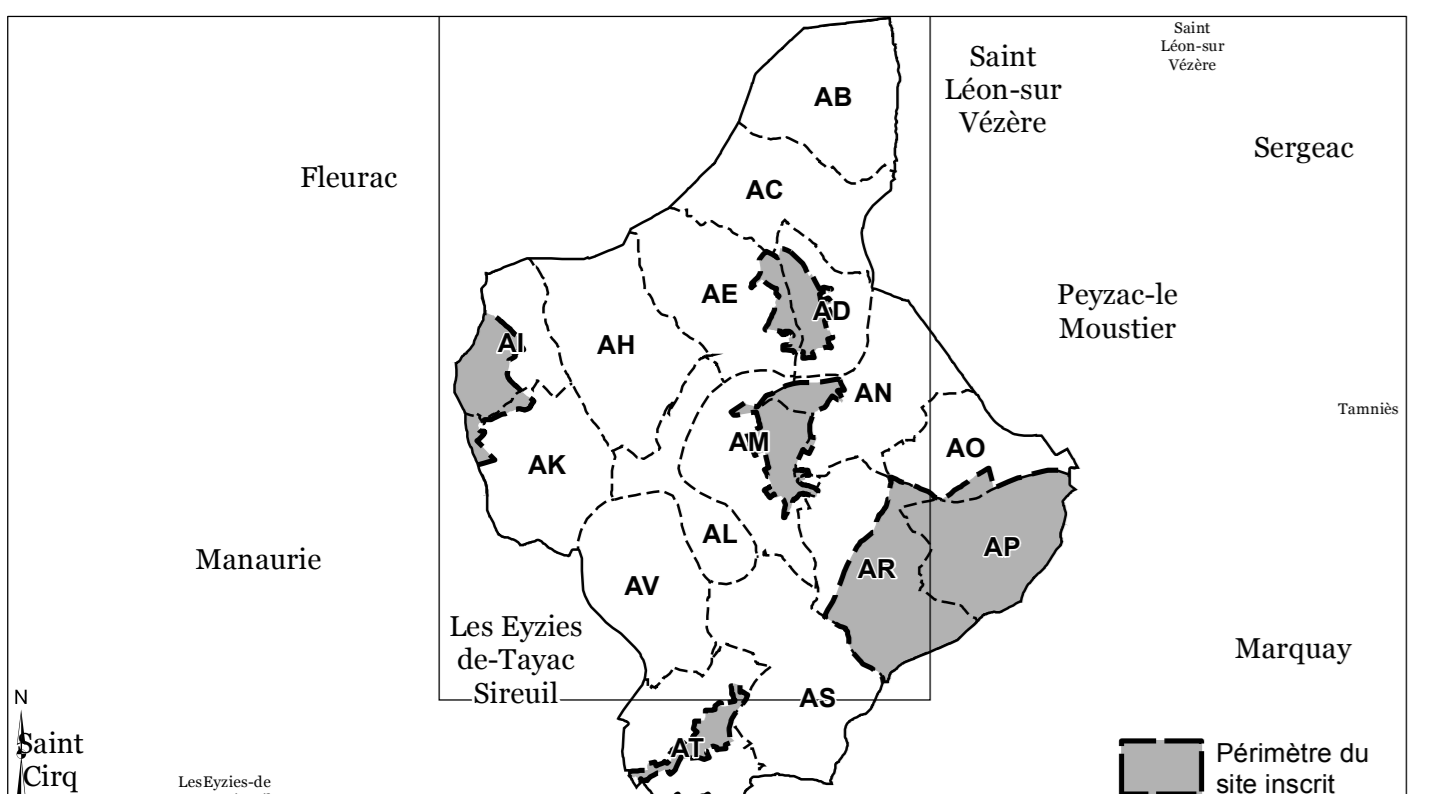
Données cadastrales
 - - - Limite communale
 [A] Numéro de section
 [A] Limite de section et de feuille cadastrales
 [230] Limite de parcelle cadastrale
 [230] Numéro de parcelle
 [■] Bâtiment cadastré
 [■] Surface en eau

Périmètre du site inscrit
 ▲▲▲ Filèche indiquant l'intérieur du site
 - - - Limite du site inscrit
 - - - Sens de la description
 Remarque : l'épaisseur du pointik est dans le site inscrit
 ● Point de départ de la description
 1 Numéro de secteur inclut dans le site classé

DREAL Aquitaine
 Cité administrative - Rue Jules Ferry - BP55
 33090 Bordeaux Cedex

Projection : RGF93 - Lambert93
 Carroyage : RGF93 - Lambert93 - Unité : Kilomètre
 1 : 2 000ème au format A0
 50 25 0 50 100 Mètres
 Sources : Fond cartographique : IGN, BD TOPO® (Année 2012), BD PARCELLAIRE® (Année 2012)
 Données : DREAL Aquitaine
 Réalisé le 11 Janvier 2015
 Par : Pyrénées Cartographie, DREAL Aquitaine
 Nom du document : C2L_safuulle



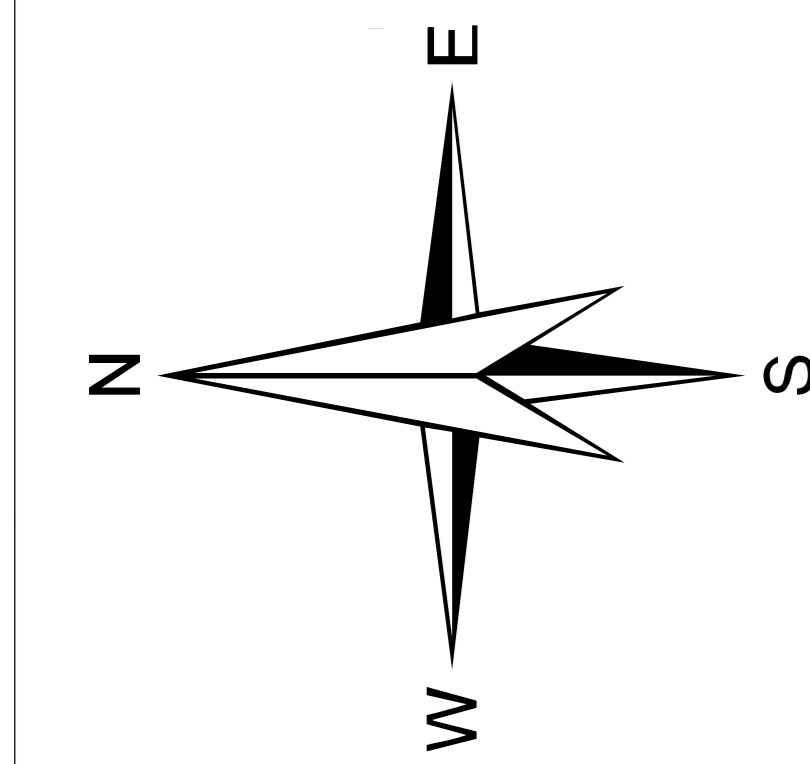


- Données cadastrales**
- Limite communale
 - Limite de section et de feuille cadastrales
 - 230 --- Limite de parcelle cadastrale
 - Bâtiment cadastré
 - Surface en eau
- Périmètre du site inscrit**
- ▲▲▲ Flèche indiquant l'intérieur du site
 - Limite du site inscrit
 - Sens de la description
 - Point de départ de la description
 - 1 --- Numéro de secteur inclu dans le site classé
- Remarque :** l'épaisseur du pointillé est dans le site inscrit

DREAL Aquitaine
 Cité administrative - Rue Jules Ferry - BP55
 33090 Bordeaux Cedex

Projection : RGF93 - Lambert93
 Carroyage : RGF93 - Lambert93 - Unité : Kilomètre
 Sources : Fond cartographique : IGN, BD TOPO® (Année 2012), BD PARCELLAIRE® (Année 2012)
 Données : DREAL Aquitaine

1 : 5 000^{ème} au format A0
 100 50 0 100 200 300
 Mètres
 Révisé le : 16 Janvier 2014
 Par : Pyrénées Cartographes, DREAL Aquitaine
 Nom du document : CSR_sireuil

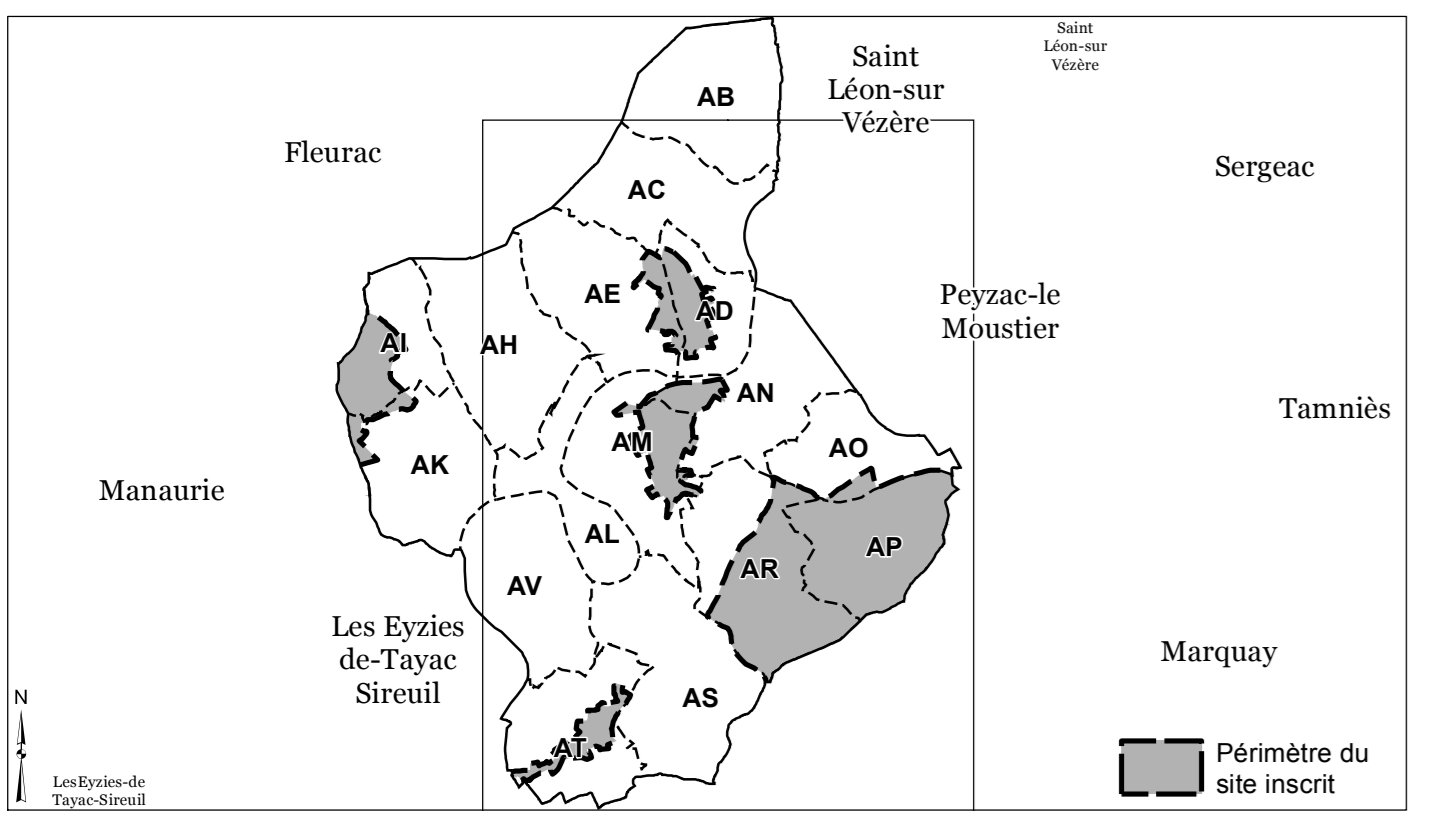


Commune de Fleurac

Commune de Peyzac-le-Moustier

Commune de Manaurie

Commune de Les Eyzies-de-Tayac-Sireuil



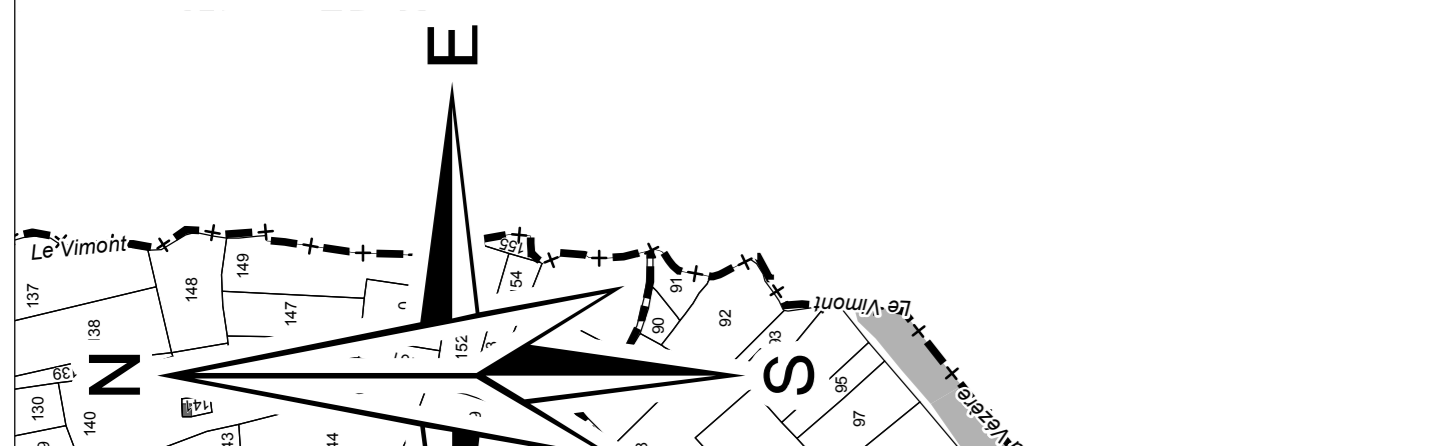
- Données cadastrales**
- Limite communale
 - Limite de section
 - Limite de section et de feuille cadastrales
 - 230 --- Limite de parcelle cadastrale
 - Numéro de parcelle
 - Bâtiment cadastré
 - Surface en eau
- Périmètre du site inscrit**
- ▲▲▲ Fêche indiquant l'intérieur du site
 - Limite du site inscrit
 - Sens de la description
- Remarque : l'épaisseur du pointik est dans le site inscrit
- Point de départ de la description
 - 1 --- Numéro de secteur inclu dans le site classé

DREAL Aquitaine
 Cité administrative - Rue Jules Ferry - BP55
 33090 Bordeaux Cedex

Projection : RGF93 - Lambert93
 Carroyage : RGF93 - Lambert93 - Unité : Kilomètre
 1 : 5 000ème au format A0
 100 50 0 100 200 300 Mètres

Sources :
 Fonds cartographique : IGN, BD TOPO® (Année 2012)
 BD PARCELLAIRE® (Année 2012)
 Données : DREAL Aquitaine

Réalisé le : 16 Janvier 2014
 Par : Pyrénées Cartographes, DREAL Aquitaine
 Nom du document : CSR_tursac



Commune de
Peyzac-le
Moustier

Commune de
Les Eyzies-de
Tayac-Sireuil